



仁井田文庫
史
N2104
/



金陵四十景

圖考

本衙藏板





A22643



金陵圖詠序



宇內郡邑有志必標景物以
彰形勝存名蹟金陵自秦漢
六朝夙稱佳麗至

聖祖開基定鼎始符千古
而龍蟠虎踞之區遂朝萬邦

制六合鎬洛殺函不足言雄並
門湘漢未能爭鉅矣相沿以
八景十六景著稱題咏者至
有去取觀臨見者每嘆遺珠
蕃生長于斯既有厚幸而養
病伏處每阻游踪乃蒐討紀

載共得四十景屬陸生壽栢策
蹇浮舸躬歷其境圖寫逼真
撮舉其槩各為小引系以俚
句梓而傳焉雖才短調庸無當
于山川之勝而按圖索徑聊足
寄卧遊之思因手書以付梓

人題數語以弁首簡貽我同
好用俟賞音云尔

天啓癸亥嘉平日朱之蕃書



金陵古今圖考序

予家三世居南都雖歷覽京闕之勝莫考前代乙亥歲
京尹以府志屬筆結經舊史博洽羣記參互考索乃有
得焉因卽所知復私創爲圖凡十有六金陵在焉貢揚
州之域雲陽遐邇不能有徵考自越滅吳楚滅越始有
城邑作吳越楚地圖始皇兼并六國析置郡縣作秦秣
陵縣圖元符改郡增屬作漢丹陽郡圖孫權據有江東
作孫吳都建鄴圖琅琊渡江再興典午文物寢盛作東
晉都建康圖宋齊梁陳相繼立國作南朝都建康圖隋

滅國都改易州邑作隋蔣州圖唐數變置至季世始定
作唐昇州圖楊徐竊據李氏遂有江南作南唐江寧守
圖宋并天下為昇國建炎南渡改置留都作宋建康府
圖蒙古入據開省置路作元集慶路圖

聖祖肇造區夏定鼎應天大我都邑功德惟新作

圖朝都城圖應天領縣括有南北作府境方括圖山形
左盤右踞古稱帝宅作境內諸山圖水經代有分合支
脉靡定作境內諸水圖城郭規制隨世異態不復可辨
代互見圖因圖附考以備觀覽若夫

本朝之詳則有京城圖志在焉

正德丙子春正月望鄞陳沂書


金陵圖考一書創自石亭先生魯南甫陳沂板蕞家
塾歲久鮮傳後刻于少治王太守家再刻于兵部署
中流布亦不多見著朱獲原刻僅得一再翻本惜其
傳之未廣令先達苦心盛事日就湮沒無聞因圖詠
梓成復手書石亭先生所著圖說并其原序不敢增
損一字與同好者共考覽焉亦私洲之一端云爾先
生著述甚富繪事復精雅擅場此圖又足窺其一斑

也
天啓甲子歲春正月後學子朱之蕃識



圖考


金陵在春秋時本吳地未有城邑惟石頭東有冶城傳
 云夫差冶鑄於此即今朝天宮地去府東南一百二十
 里當溧水溧陽之間有固城去古瀨渚縣亦吳所築周
 景王四年楚靈王敗吳軍陷固城吳移瀨渚於溧陽南
 十里周迴七里為陵平縣又敗於楚更名平陵縣後闔
 閭將伍員破楚燒固城遂廢元王四年越勾踐用范蠡
 謀將圖楚稱伯江淮乃築城於金陵長千里以強威勢
 城周二里八十步在今聚寶門外長千里俗呼越臺即



其地金陵有城邑自此始也顯王三十六年楚威王滅
 越盡有吳故地乃擅江海之利因山立號置金陵邑於
 石頭後之石頭城據此今石城門北岡龍削絕皆城故
 區

五

秦秣陵縣圖 五




秦秣陵縣圖考

秦始皇二十五年滅楚并天下分三十六郡置守尉監以金陵地屬鄣郡改金陵邑為秣陵縣三十七年東遊會稽過吳從江乘浦渡置江乘縣皆統於鄣又以望氣者之言鑿鍾阜斷長壘以泄王氣水自方山西北巨流環繞至石頭達於江後人名曰秦淮考之鄣郡不詳治所志云在石頭城地史載吳興郡西金陵本吳興西境也秣陵云在城東南六十里秣陵浦處今秣陵鎮即其地江乘按建康志云在城西北十七里南徐州記云在



縣西二里有浦發源於石頭東入大江因以為名又按
 吳徐盛作疑城自石頭至江乘當在石頭之東北幕府
 之西南也建康志圖載江乘於瑯琊東恐非





漢丹陽郡圖考

漢滅秦以江南地封楚王韓信荆王劉賈吳王劉濞皆
 大國元符二年改鄣郡為丹陽郡屬揚州統縣十七秣
 陵湖熟永平江乘句容溧陽隸焉皆鄣郡舊地東漢移
 郡治宛陵至建安十三年孫權領丹陽郡自宛陵還治
 秣陵改秣陵為建鄴郡在淮水之南按吳苑記去長樂
 橋東一里南臨大路長樂橋今武定橋東南有長樂巷
 蓋自東城角之內外皆是郡治城周一頃開東南北三
 門漢揚州無定治或治壽春或治曲阿或治歷陽治建

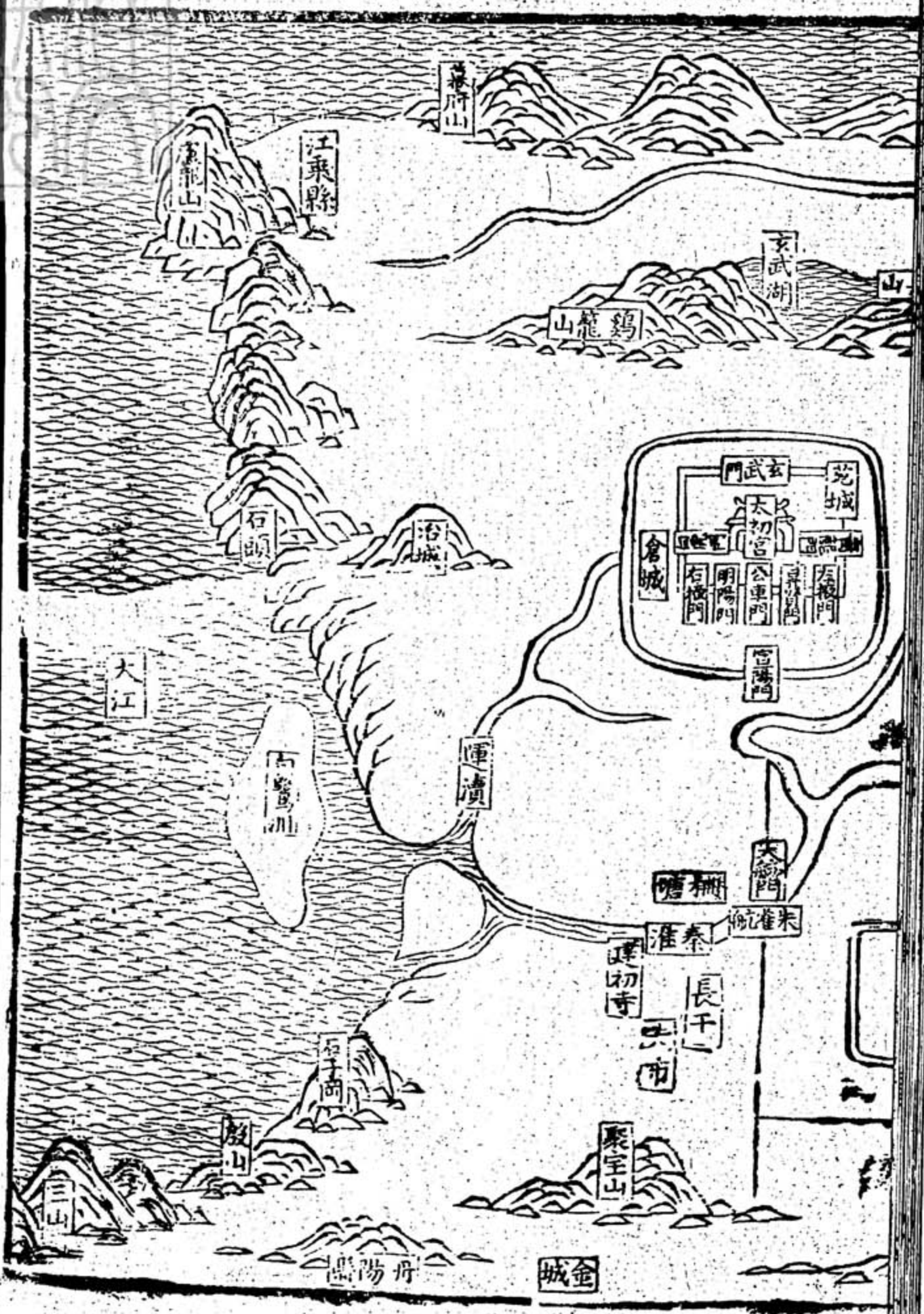
鄴為多亦在淮水之南去丹陽城東南二里建鄴卽秣
 陵舊治湖孰在今東南六十里淮水之北有湖孰鎮永
 平在今溧陽南十五里溧陽在今溧水之固城江乘仍
 秦之治句容卽今治也

建鄴都建業圖九

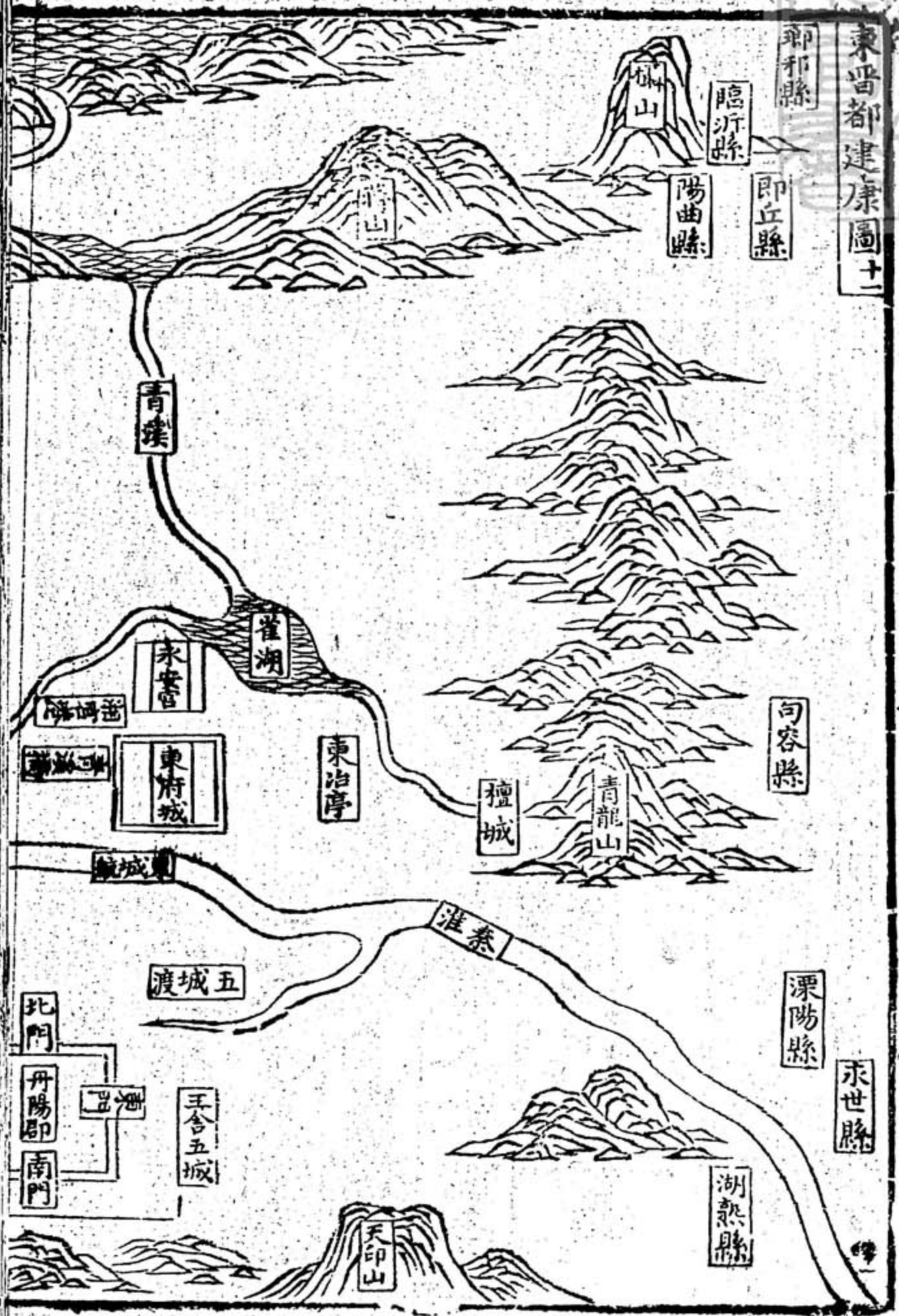


孫吳都建鄴圖考

初東漢末以秣陵地封孫策為吳侯至弟權據有江
 築石頭改持陵為建鄴建安十三年移丹陽郡治建鄴
 黃龍元年遂徙為都都城在江北五里據覆舟山下
 東環平岡以為安西城石頭以為重後帶玄武湖以為
 險前擁秦淮以為阻周迴二十里十九步詳見後考亦
 烏十年作太初宮周迴五百丈作八門前五門曰公車
 曰昇賢曰明陽曰左掖曰右掖末一門曰蒼龍西一
 後一門曰玄武都城之正門曰宣陽又南五里至淮水

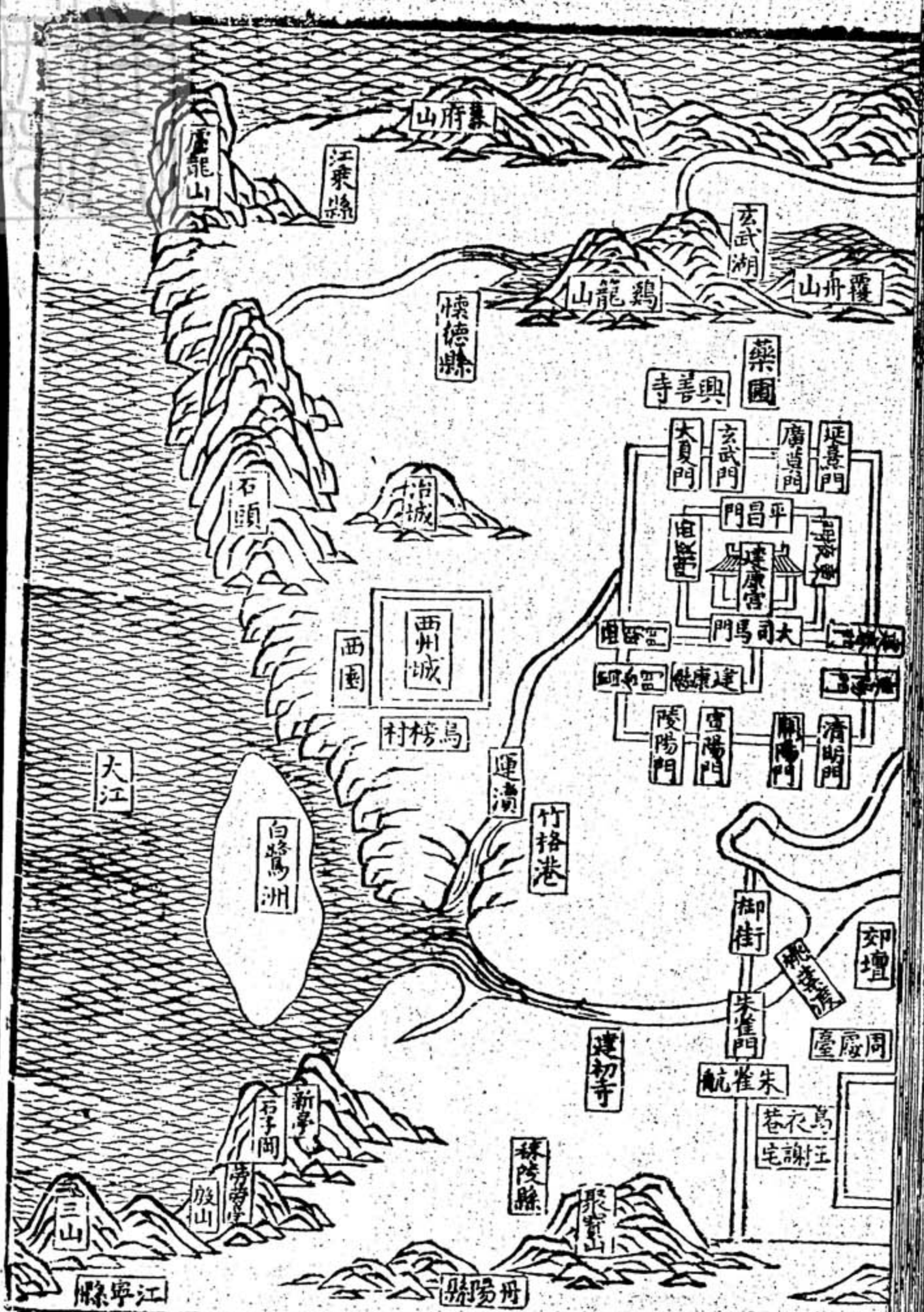


有大航門時都城皆設籬曰古籬門宮之後有苑城晉
 所謂臺城卽此今西十八衛以南玄津橋大街以北皆
 是赤烏四年東鑿渠名青溪自城北塹洩玄武湖水九
 曲西南入秦淮西鑿運濟水自倉城東入今內橋與青
 溪合南由今乾道橋至斗門橋達於秦淮又夾淮立堰
 謂之柵塘金陵建都自吳以始



東晉都建康圖考

晉武帝平吳徙揚州治建業在冶城之東丹陽郡仍
 治統縣永平江乘湖孰丹陽句容溧陽改建鄴仍為秣
 陵後又徙秣陵於宮城南八里一百步小長干巷內分
 淮水北之地復置建鄴治在宣陽門內以丹陽西置江
 元帝渡江避愍帝諱改建鄴為建康遂為都號東晉
 宰相領揚州牧築城於青溪東南臨淮水上名東府
 以別舊治為西州城以丹陽守為尹於江乘南置瑯琊
 郡領臨沂即丘陽都懷德四縣以處從帝之渡江者瑯
 琊在今句容之瑯琊鄉臨沂在今上元之長寧鄉即丘



陽都在臨沂之境懷德在今上元之鍾山鄉又僑置淮
 南魏廣川高陽堂邑南東海南東平南蘭陵八郡并寄
 言邑宮城仍吳之舊成帝作新宮繕苑城脩六門宮城
 正南曰大司馬門北昌平門東西二門曰東掖西掖大
 司馬門與都城宣陽門對又南出至淮水上置朱雀門
 卽吳之大航門也都城十二門南北各四東西各二詳
 見於圖淮水上設浮航二十有四朱雀航卽朱雀門處
 在今鎮淮橋東後移至橋處蓋據淮為阻有事撤航為
 吳柵塘之意也成帝時徙建康縣於御街西

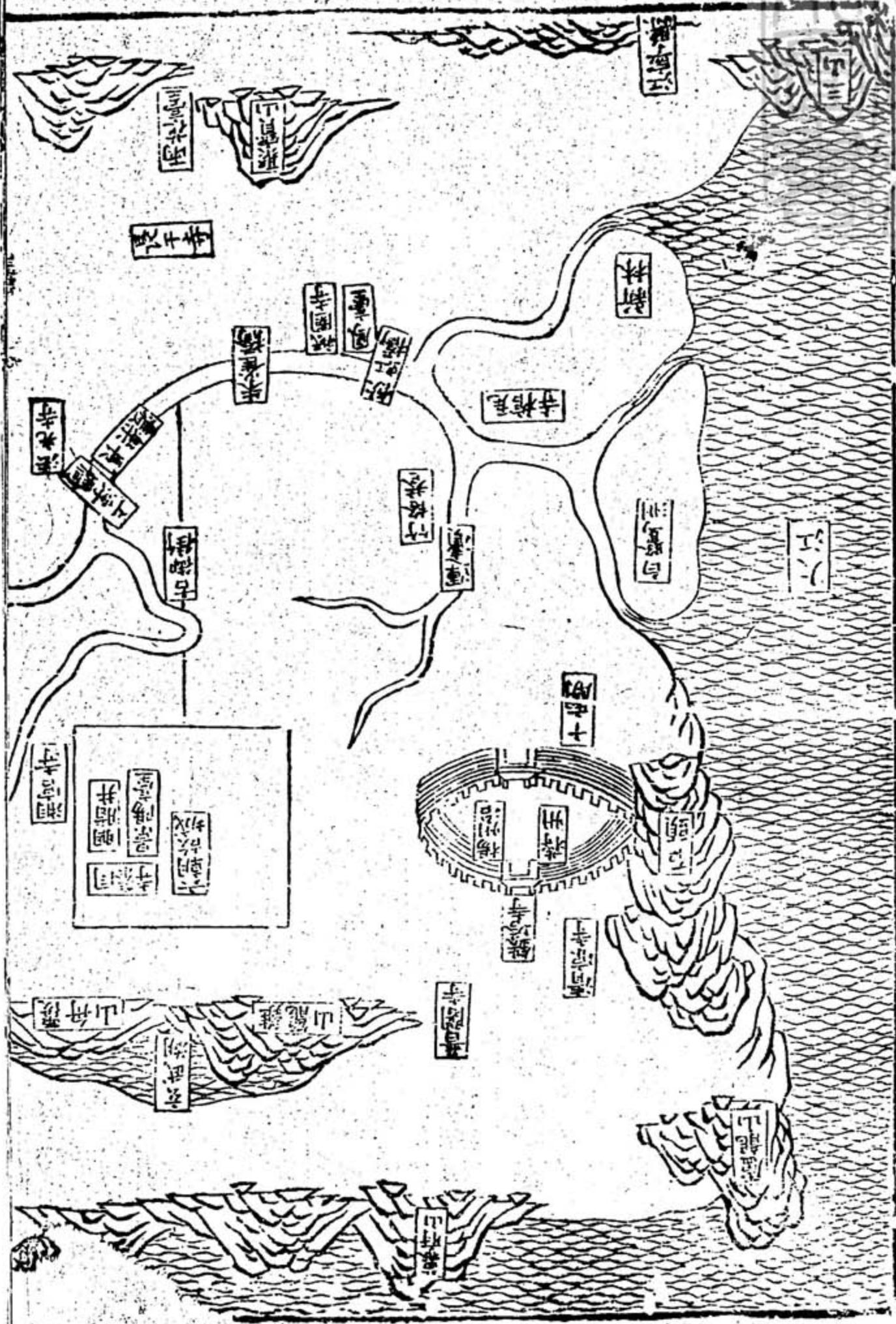


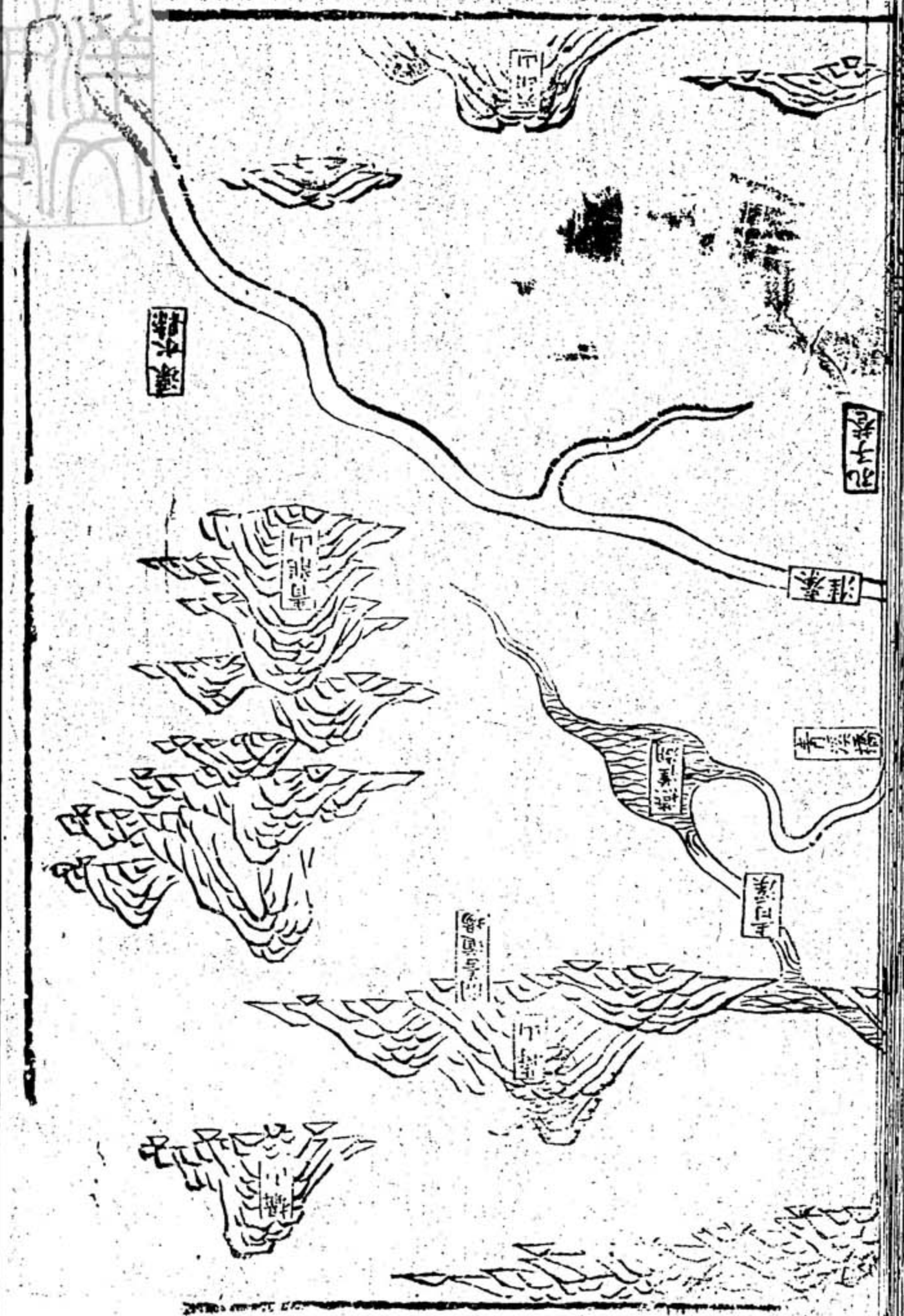
南朝都建康圖考

東晉既亡宋齊梁陳相繼為據宮城都城皆仍於晉號
 京輦神皋初劉裕逼晉主宮於秣陵縣後乃自即晉宮
 元嘉二年於臺城東西開萬春千秋二門都城十二門
 南面次西曰宣陽次東改開陽曰津陽最東曰清明最
 西改陵陽曰廣陽北面次西曰玄武次東曰廣莫最西
 曰六夏最東曰延熹正東面曰建春次南曰東陽正西
 面曰西明次南曰閭闔宣陽為正門與宮大司馬門直
 對洋陽與宮南掖對建春西明二門達於宮前之直街



者不於朱雀門之南渡淮五里又立國門在長干東南
 以示觀望齊皆因之梁置石闕於端門外改朱雀門稍
 西社今鎮淮橋北侯景攻臺城燒大司馬門陳復營治
 改宮萬春門為雲龍改千秋門為神武改都城廣莫門
 為北捷揚州治丹陽郡治皆仍舊宋省懷德即丘陽都
 三縣盡入臨沂省永平縣入溧陽梁武生於秣陵同夏
 里以其地置同夏縣在今上元之長樂鄉陳以瑯琊
 三郡地置建興郡領建安同夏烏山江乘臨沂湖熟六
 縣丹陽江寧建康秣陵句容溧陽仍隸丹陽郡





平陳建康縣已嘗關并溧水

復有存者廢丹陽新平其城以為田乃於石

直將州依漢置太守以司隸刺史相統析溧陽丹陽之

置溧水縣十八年廢溧陽并入溧水與江寧當塗三

屬蔣州大業初蔣州復名丹陽郡省建康秣陵同

三縣入江寧又廢臨沂丹陽州三縣亦入江寧與

溧水二縣仍為丹陽郡所統初置州治在蔣州城內廢

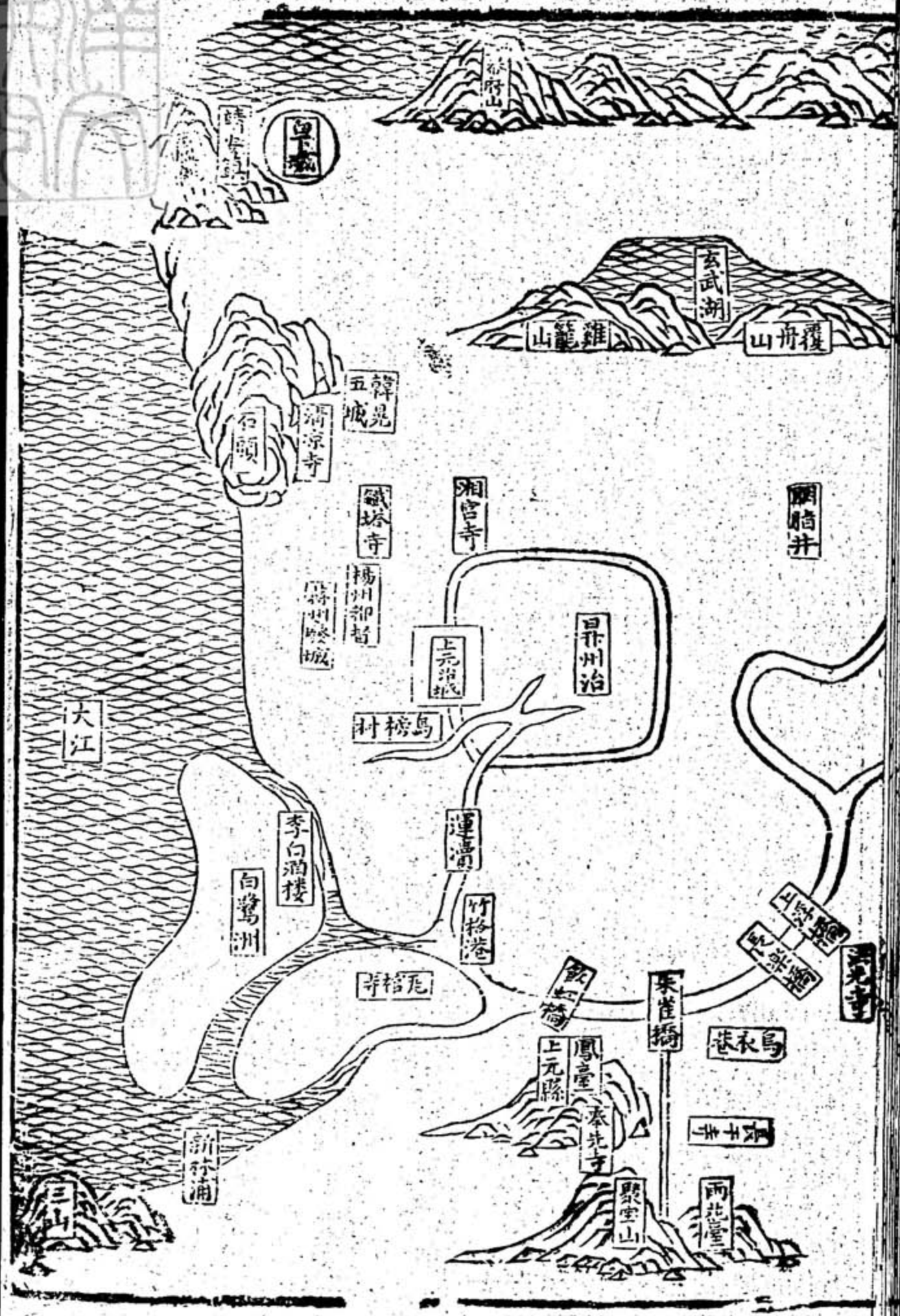
東府城後末年以江都為揚州置統管府句容屬焉自

後揚州之名專於江都天

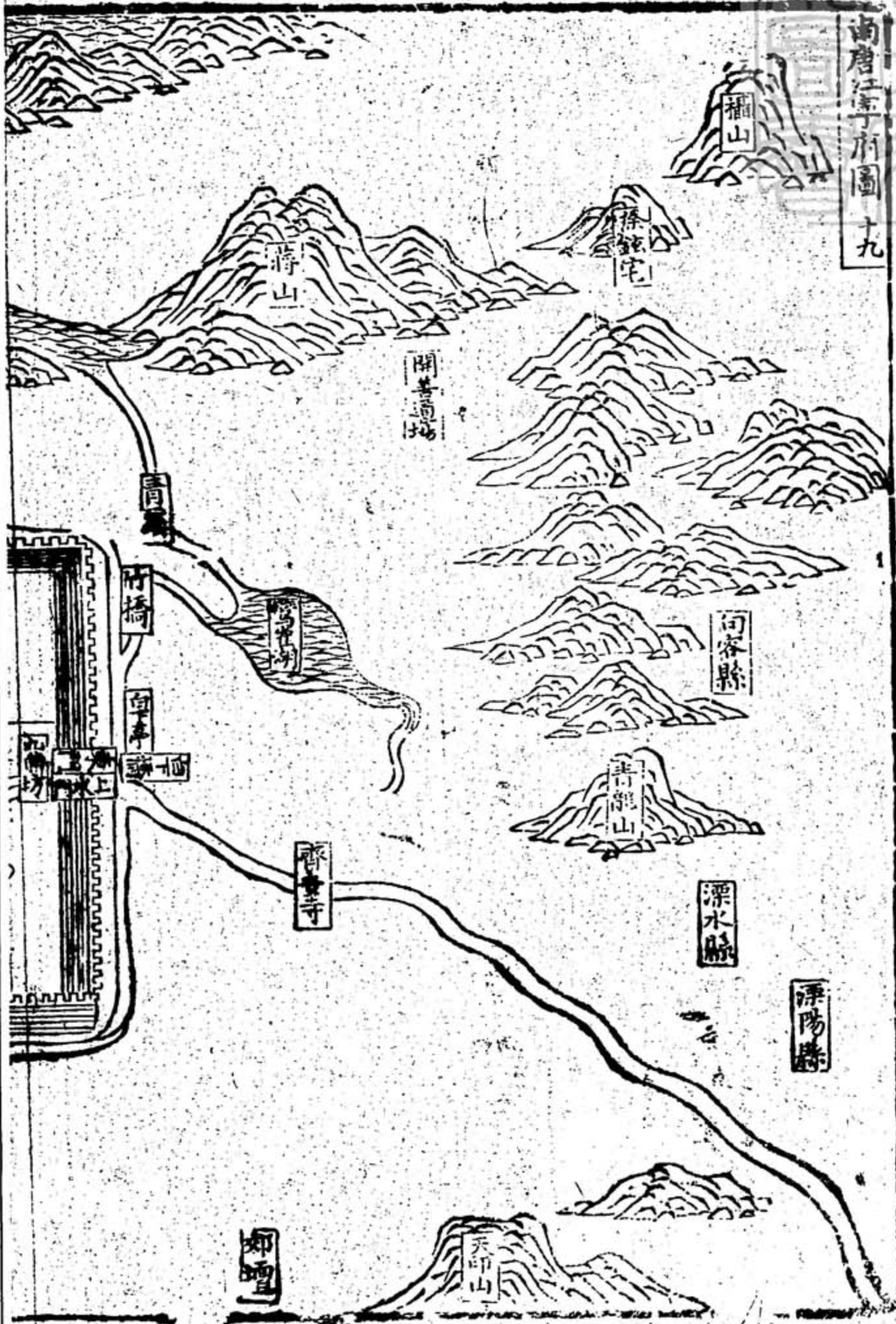


唐昇州圖考

唐滅隋分天下十道丹陽郡屬江南東道武德二年
 行臺尚書省三年改江寧縣為歸化縣又改為金陵縣
 其地為安業縣尋廢以句容縣置茅州析江寧溧
 水之地復置溧陽縣七年罷行臺為大都督府復蔣州
 仍改茅州為句容縣與金陵溧水溧陽屬蔣州九年徙
 金陵縣於白下村曰白下縣貞觀七年復改為歸化九
 年仍為江寧至德二載析置江寧郡而縣廢乾元元年
 改郡為昇州上元二年廢州為上元縣治在西州城地



先啓中遷鳳臺山之西大順元年復置昇州統上元句
 景深火栗陽四縣按宮苑記隋大業六年置金陵城在
 鳳臺南園又按唐李孝恭破賊築唐府城近石頭天
 監三年偽吳楊行密克昇州將徐溫改築金陵城置
 昇州治為府以府治為宮恐南唐宮即昇州治跡



南唐昇州府圖十九

所
圖
書

